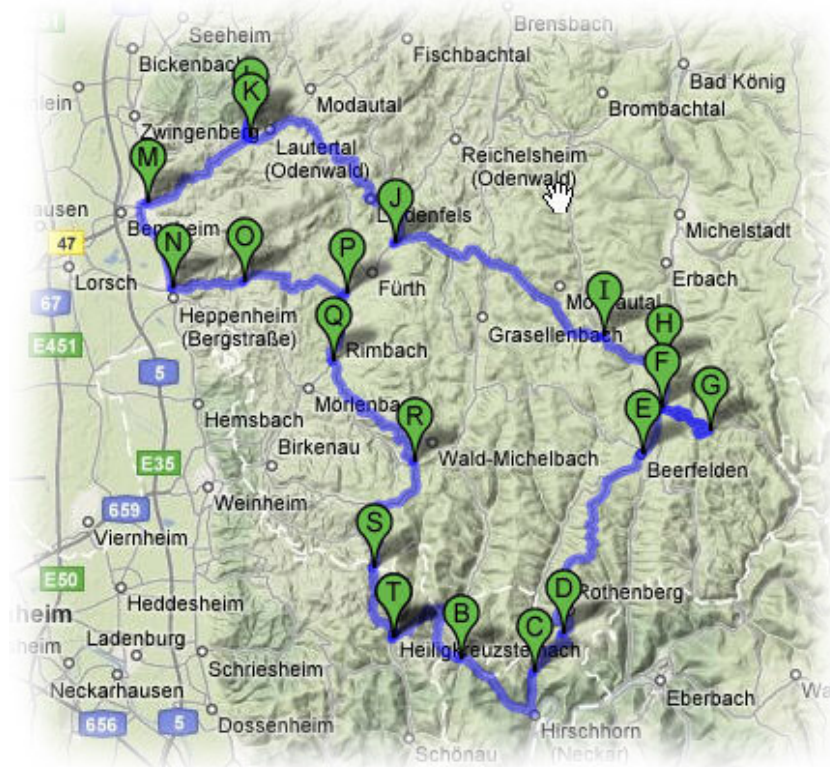


# Roadbook



# 500 ON TOUR

## ODENWALD 2008





## Epilog – Fiat 500 On Tour

Der Fiat 500. Eine automobiler Legende geht auf Tour. Die Idee gemeinsam mit vielen begeisterten Fahrerinnen und Fahrern des neuen Fiat 500 auf Tour zu gehen entstand Anfang des Jahres 2008. Die erste Tour ist durch den Odenwald geplant. Dieses Roadbook soll als Orientierung für alle Teilnehmerinnen und Teilnehmer dienen, um sich vorab und auch während der Tour zurecht zu finden. Natürlich ist dieses Roadbook auch für all diejenigen gedacht, die nicht dabei sein können oder die Tour nachfahren wollen.



Die Adresse des Treffpunktes lautet:  
Siegfriedstraße 394 - 64646 Heppenheim-Kirschhausen



## Wichtige Hinweise

### ■ Wichtige Anmerkungen

- Wir benötigen von Euch zur Teilnahme einen unterschriebenen Haftungsausschluß. Damit bestätigt Ihr, dass Ihr auf eigene Rechnung und Gefahr an dem Meeting teilnehmt.
- Befolgt bitte die Halte- und Abbiegeanweisungen des ersten Fahrzeuges genau, haltet den Wegweiserpfeil so, daß ihn die nachfolgenden Fahrzeuge ohne Probleme sehen können und verlasst Eure Position erst, wenn das letzte Fahrzeug Euch dazu auffordert.
- Wenn Ihr als Wegweiser abgestellt werdet, stellt Euren 500er so ab, daß man ihn gut sehen kann, vor allem aber so daß der Verkehr nicht behindert wird! Und achtet dabei auch auf Eure eigene Sicherheit, schaltet die Warnblinkanlage ein und bleibt im Fahrzeug!
- Innerhalb der Kolonne wird nicht überholt! Ihr gefährdet damit nicht nur Euch selbst sondern vor allem die anderen Teilnehmer.
- Befolgt die Verkehrsregeln, insbesondere die Geschwindigkeitsbegrenzungen!
- Vor der Tour voll tanken!

Ein Merkblatt wie die Kolonnenfahrt funktioniert und einen Wegweiserpfeil bekommt jeder teilnehmender Fiat 500 ausgehändigt.



## Ablauf der Tour

### ■ Zeitplan

- Beginn: 9.30 Uhr
- Abfahrt zur Tour: 11.00 Uhr
- Mittagspause: 13.00 Uhr
- Weiterfahrt: 14.30 Uhr
- Zielankunft: 17.30 Uhr
- Abendessen: 19.00 Uhr

**Wichtiger Hinweis:** Die einzig wirklich sichere Zeit ist die Beginn und Abfahrtszeit zur Tour. Alle anderen Zeiten sind hochgerechnet – also Schätzzeiten. Es ist eine große Pause während der Tour geplant. Falls wir wider Erwarten deutlich langsamer voran kommen, werden wir spontan Pausen einlegen.

Einzelne Autos werden mit CB-Funk ausgestattet. Die Handynummern des ersten und letzten 500er werden zusammen mit dem Merkblatt und den Richtungsweisern vor dem Start verteilt.



## Start – Hotel Haus Lulay

Kilometer: 0 bis 7,3

### ■ Der Start

Es geht los vom Parkplatz des Hotels Haus Lulay.

Abfahrt:

Wir fahren auf die B460 und fahren Richtung „Wald-Erlenbach“ und „Lörzenbach“.



In Lörzenbach rechts abbiegen auf die B38 – Richtung Rimbach.






## B38 – durch Rimbach

Kilometer: 7,3 bis 11,3

- Durch den Ort bis zum Kreisverkehr



Einfahren in den Kreisverkehr und die 3. Ausfahrt Richtung Zotzenbach nehmen.





## Hinter Zotzenbach

Kilometer: 11,3 bis 20,6

### ■ Es geht aufwärts...

Die Tour führt uns jetzt rund 9 Kilometer lang von 150 Höhenmetern auf knapp 500 Meter hoch. Eine schöne Kurvenstrecke mit Wäldern Richtung Siedelsbrunn. Dieses Teilstück wird von hessischen Motorsport-Clubs als Rennstrecke genutzt. Dafür wird die Straße extra abgesperrt.



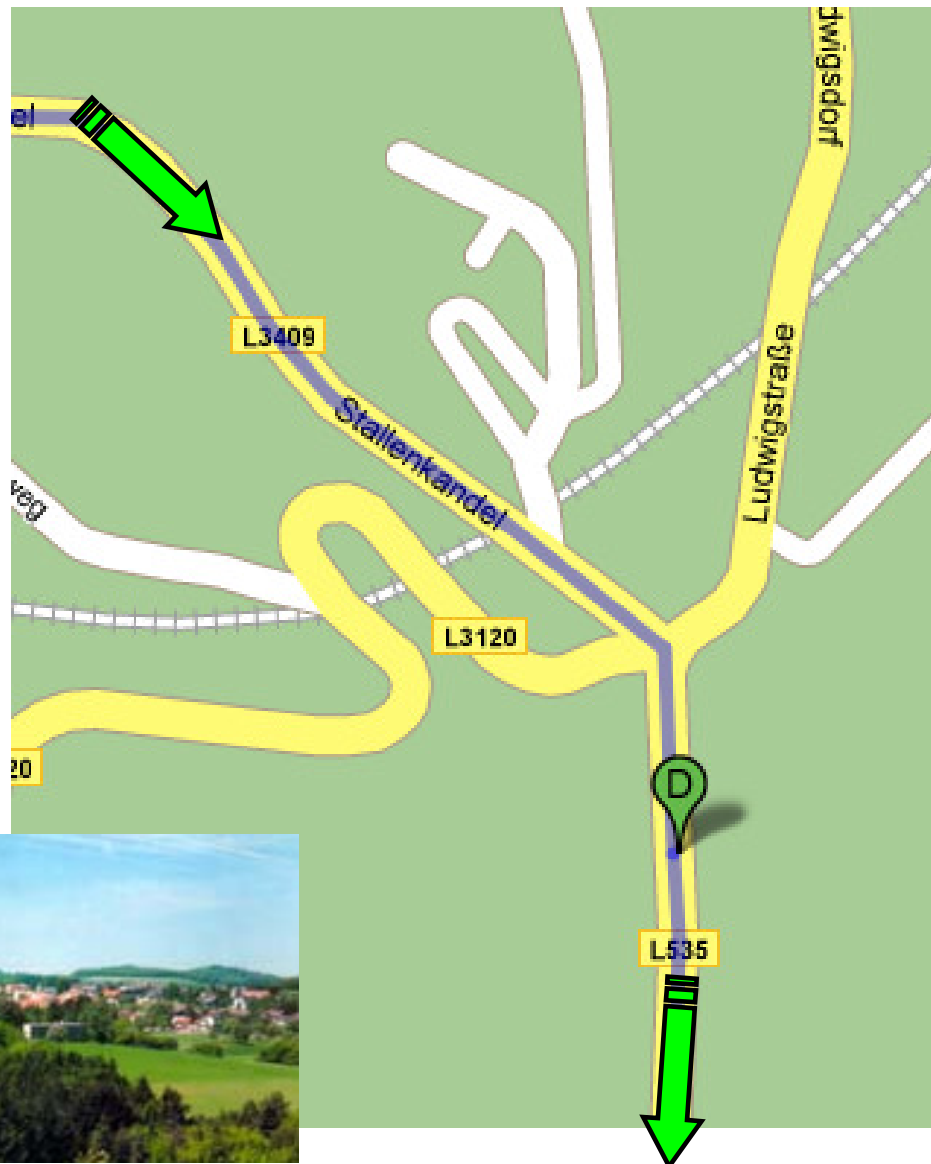


## Richtung Siedelsbrunn

Kilometer: 20,6

### ■ Wieder abwärts

Wir sind jetzt am zweithöchsten Punkt der Tour. Dem Straßenverlauf folgen Richtung Siedelsbrunn und Absteinach.







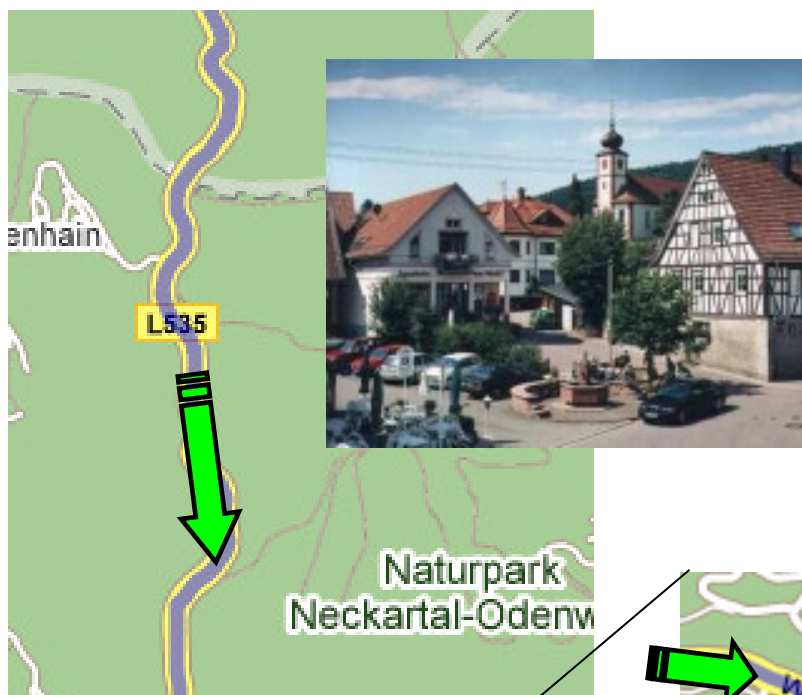


## Nach Unter-Abtsteinach

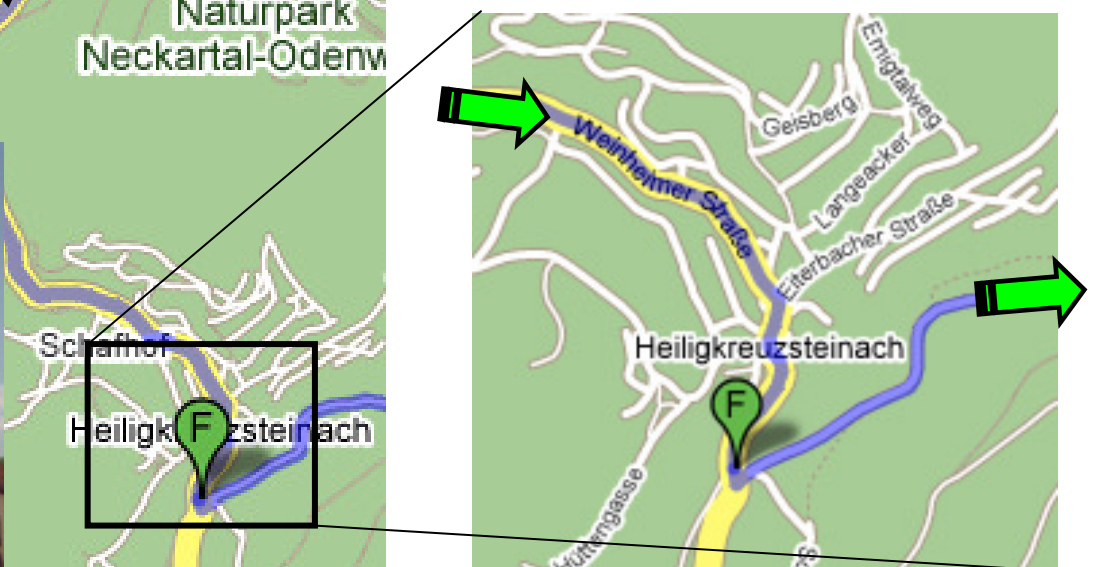
Kilometer: 24,3 bis 32,6

### ■ Immer weiter abwärts

Wir fahren jetzt rund 8 Kilometer von Abtsteinach durch ausgedehnte Waldgebiete durch langgezogene Kurven wieder abwärts Richtung Heiligkreuzsteinach.



Wir biegen in Heiligkreuzsteinach links in den Heddesbacher Weg (K4118) Richtung Brombach ab





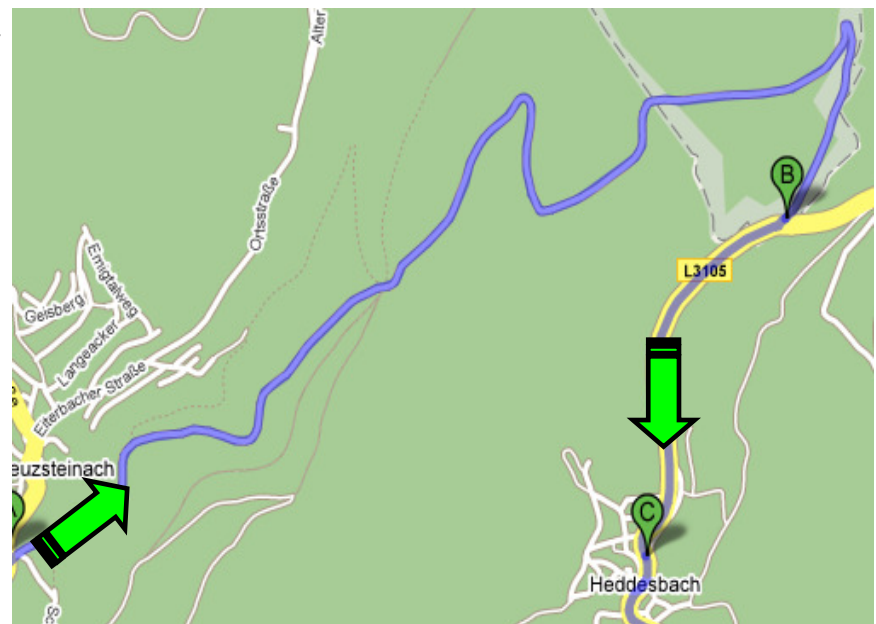
## Kurz vor Heddesbach

Kilometer: 32,6 bis 39,7

### ■ Richtung Heddesbach

Richtung Heddesbach durch die Serpentine fahren.

Nach Heiligkreuzsteinach geht es erneut durch ausgiebige Waldgebiete über Serpentine von rund 200 Höhenmetern in nur wenigen Kilometern auf rund 400 Höhenmeter. Aber ich glaube aussteigen und schieben muss keiner.... immer Richtung Brombach.



Kurz nachdem wir recht (bei B) abgebogen sind, fahren wir weiter Richtung Heddesbach weiter und dann durch den Ort durch.

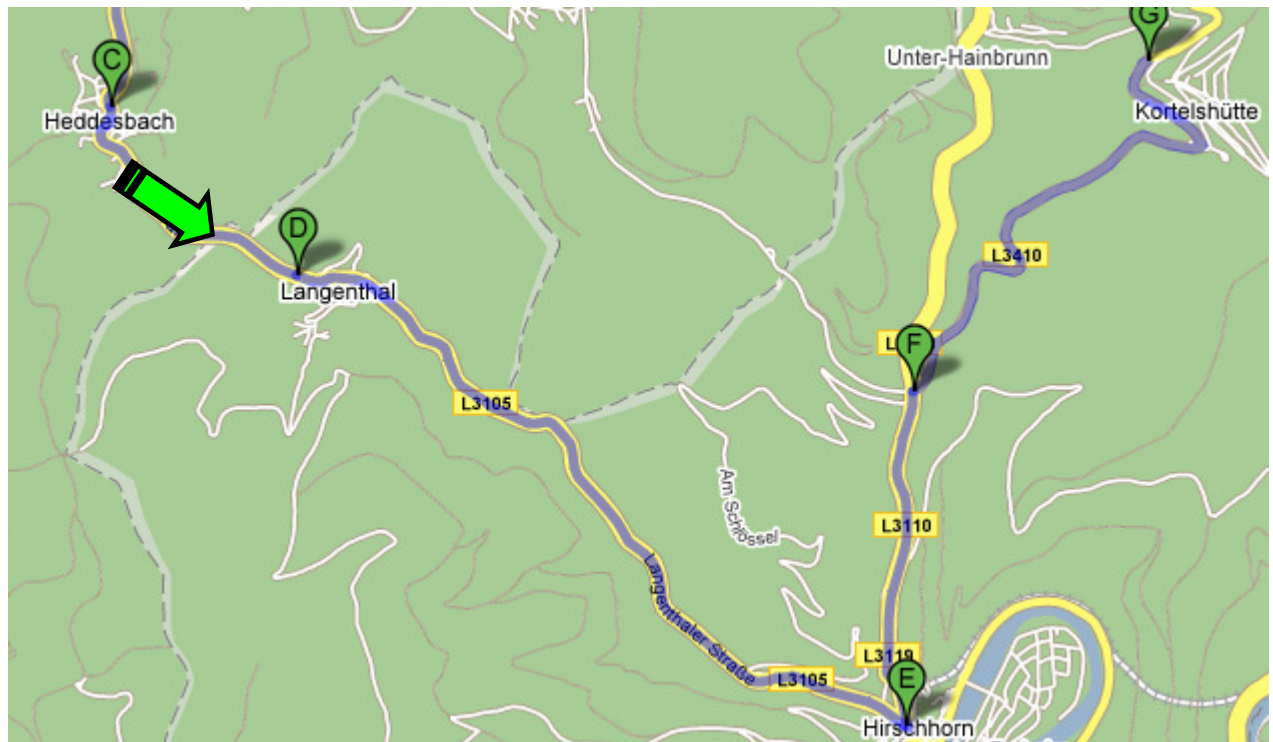


## Richtung Hirschhorn

Kilometer: 39,7 bis 46,1

### ■ Die L3105 entlang

Wir fahren durch die Orte Heddesbach, Langenthal bis nach Hirschhorn.



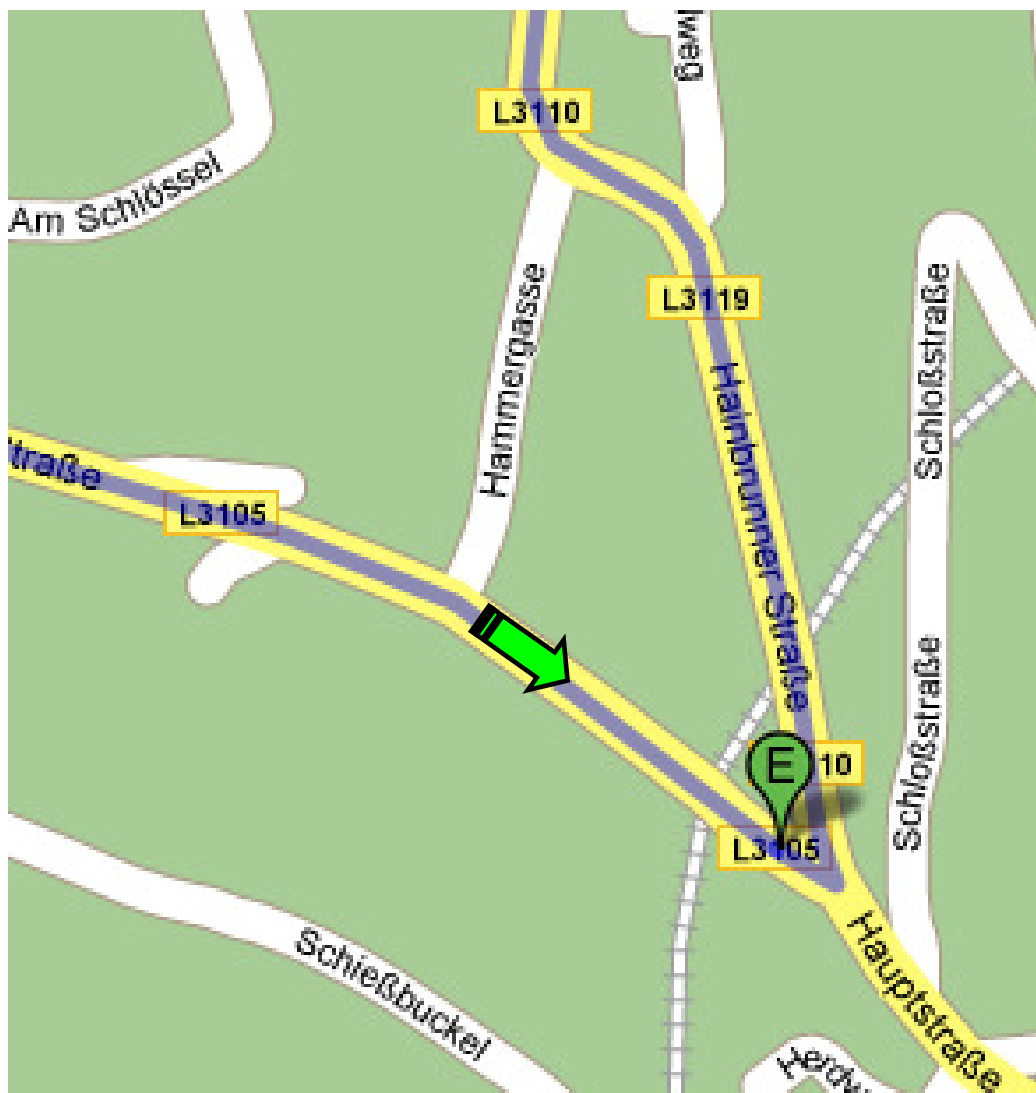


## In Hirschhorn

Kilometer: 46,1

### ■ Richtung Kortelshütte

Wir biegen in Hirschhorn links ab (Punkt E) auf die Hainbrunner Straße Richtung Beerfelden und Kortelshütte.







## Richtung Kortelshütte

Kilometer: 48,1

### ■ Rechts abbiegen

Nach ca. 2 Kilometern biegen wir rechts (Punkt F) Richtung Kortelshütte ab und folgen weiter der Straße.



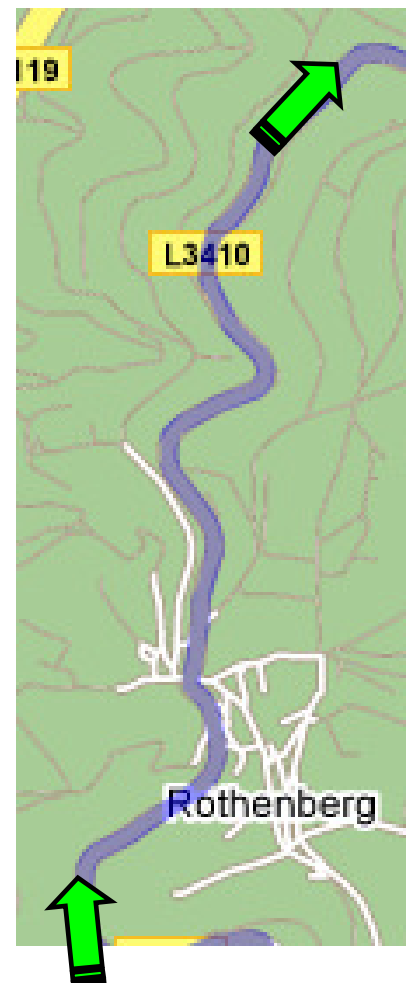
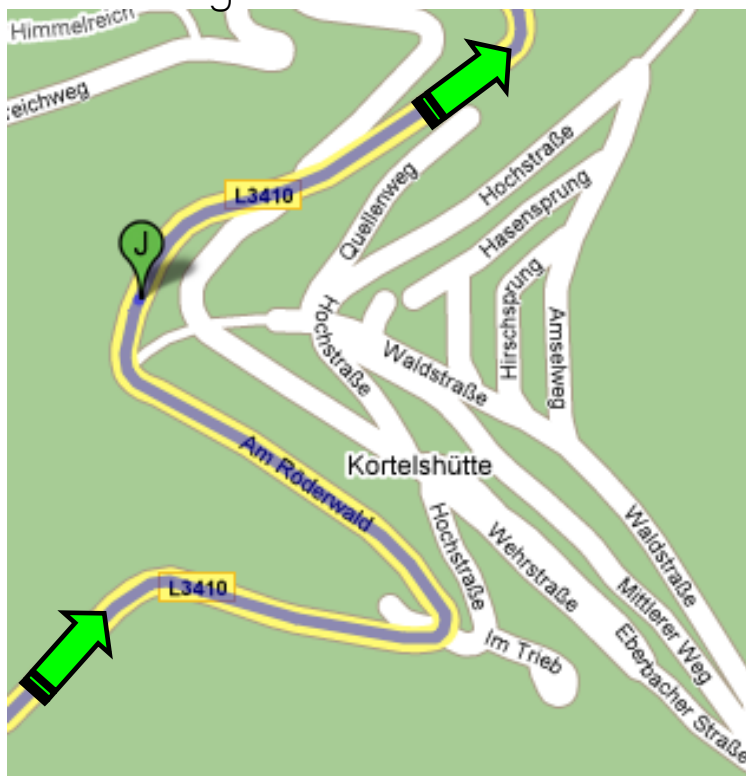


# Kortelshütte

Kilometer: 51,7

## ■ Richtung Rothenberg

Wir bleiben in Kortelshütte auf der Hauptstraße und fahren weiter Richtung Rothenberg.



Wir fahren an Rothenberg vorbei und folgen der Straße bis kurz vor Beerfelden.

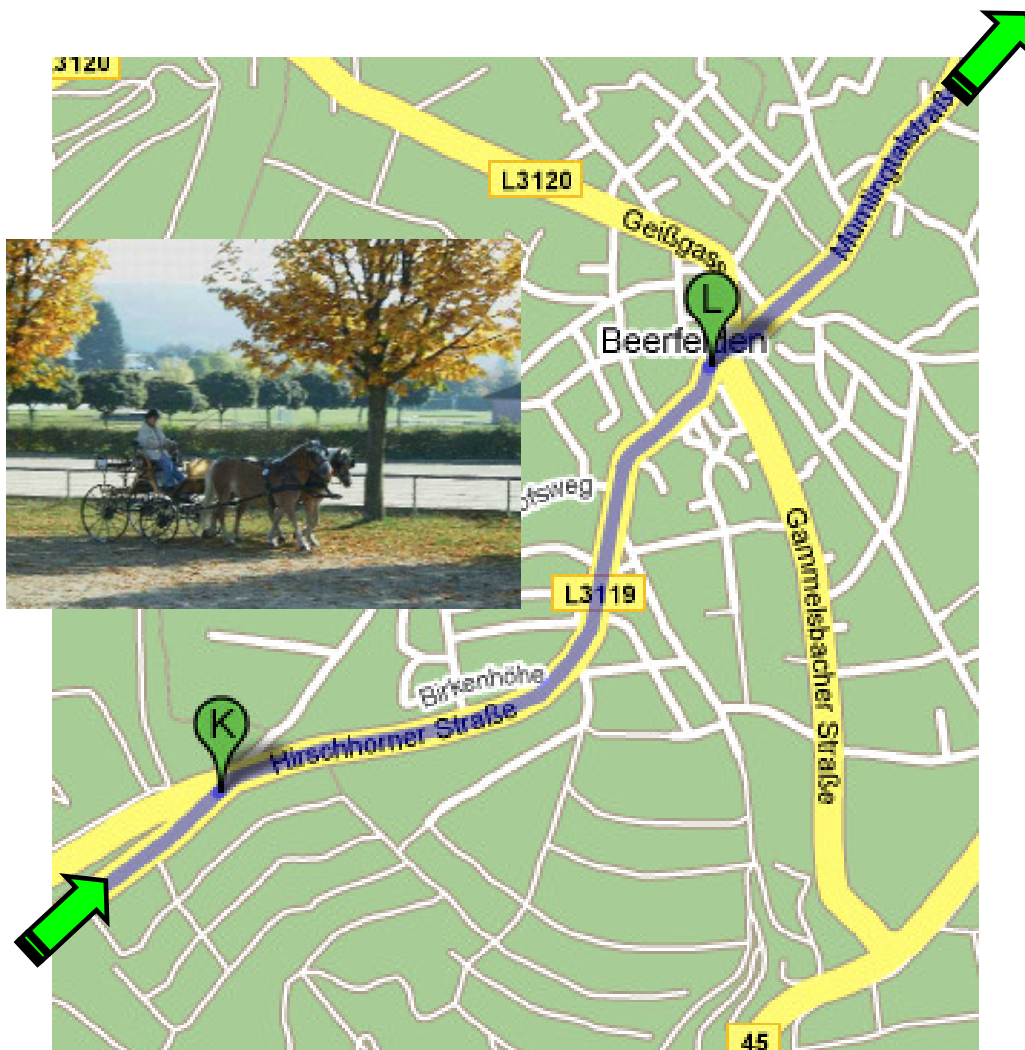


# Beerfelden

Kilometer: 65,7 bis 68,7

## Ortsdurchfahrt

Die Ortsdurchfahrt führt über die Hirschhorner Straße bis zur Kreuzung an der Gammelsbacher Straße – dort fahren wir weiter geradeaus Richtung Hetzbach. Kurz hinter Beerfelden biegen wir links auf die B45 ab.



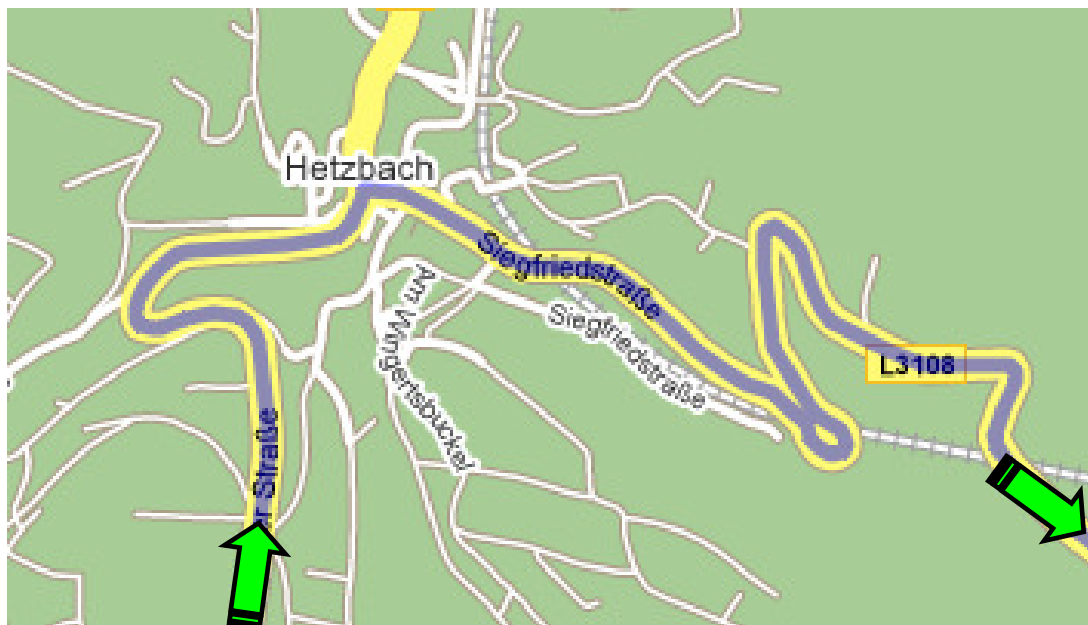


## In Hetzbach

Kilometer: 70,5

### ■ Richtung Hesseneck

In Hetzbach biegen wir rechts Richtung Hesseneck ab. Jetzt fahren wir bergauf bis zum Reußenkreuz.



Oben an der Kuppe des Berges erwartet uns das Reußenkreuz. Hier findet die Mittagspause in einem Restaurant statt. Es sind ausreichend Plätze für uns reserviert.

Wir sind hier auf dem Krähberg, der mit 550m der höchste Punkt der Tour ist.





## Nach der Mittagspause

Kilometer: 75,9 bis 83,1

### ■ Zurück nach Hetzbach

Nach der Mittagspause fahren wir wieder zurück den Berg runter nach Hetzbach und biegen in Hetzbach (Punkt B) rechts auf die B45 Richtung Erbach und Ebersbach. Kurz vor Ebersbach biegen wir links (Punkt C) ab auf die B460 Richtung Hüttenthal und Lindenfels.





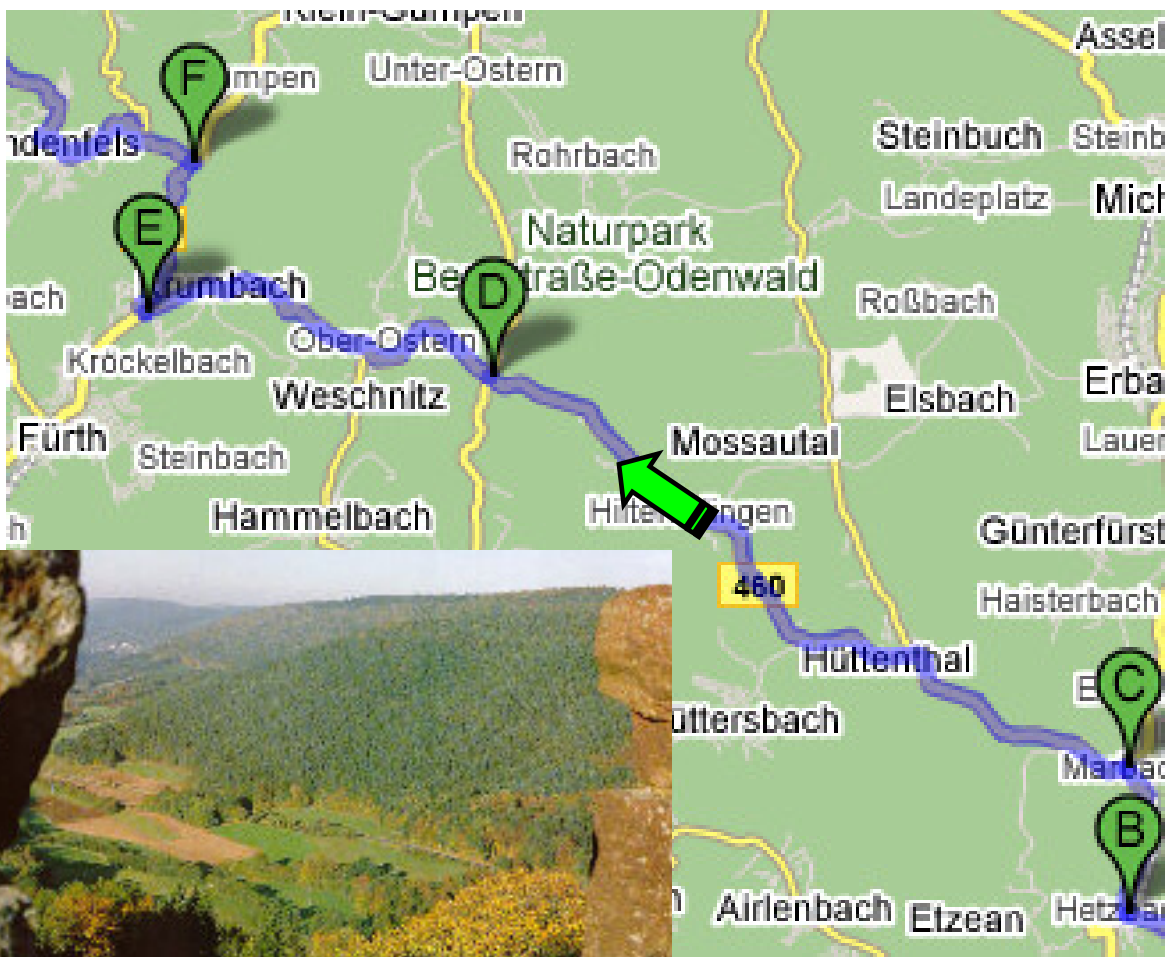


## Richtung Krumbach

Kilometer: 83,1 bis 98,9

### ■ Die B 460 entlang

Wir folgen der B460 bis Krumbach. Es geht zuerst von 270m langsam hoch auf 440m und anschließend runter auf 220m bei Krumbach.





## In Krumbach

Kilometer: 98,9 bis 101,5

### ■ Richtung Gumpen

In Krumbach biegen wir rechts (Punkt E) ab Richtung Gumpen. Kurz vor Gumpen biegen wir dann wieder links (Punkt F) auf die B47 Richtung Lindenfels und Kolmbach ab.



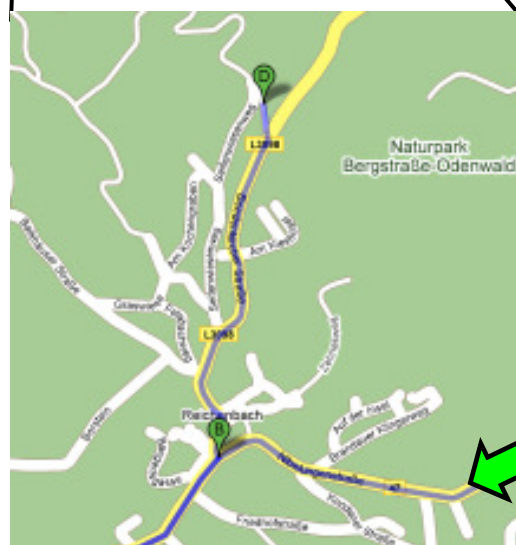
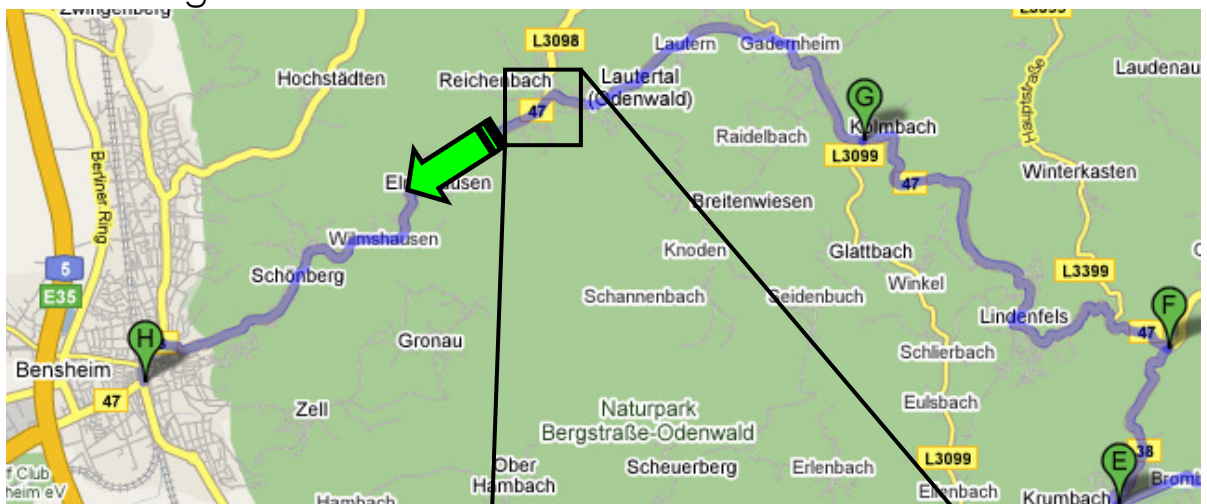


## Der B 47 folgen

Kilometer: 101,5 bis 121,6

### ■ Richtung Bensheim

Wir folgen der B47 weiter Richtung Kolmbach. Weiter durch Lautertal, Reichenbach (ggf. Besuch des Felsenmeers – je nach fortgeschrittener Fahrzeit) und Schönberg nach Bensheim.

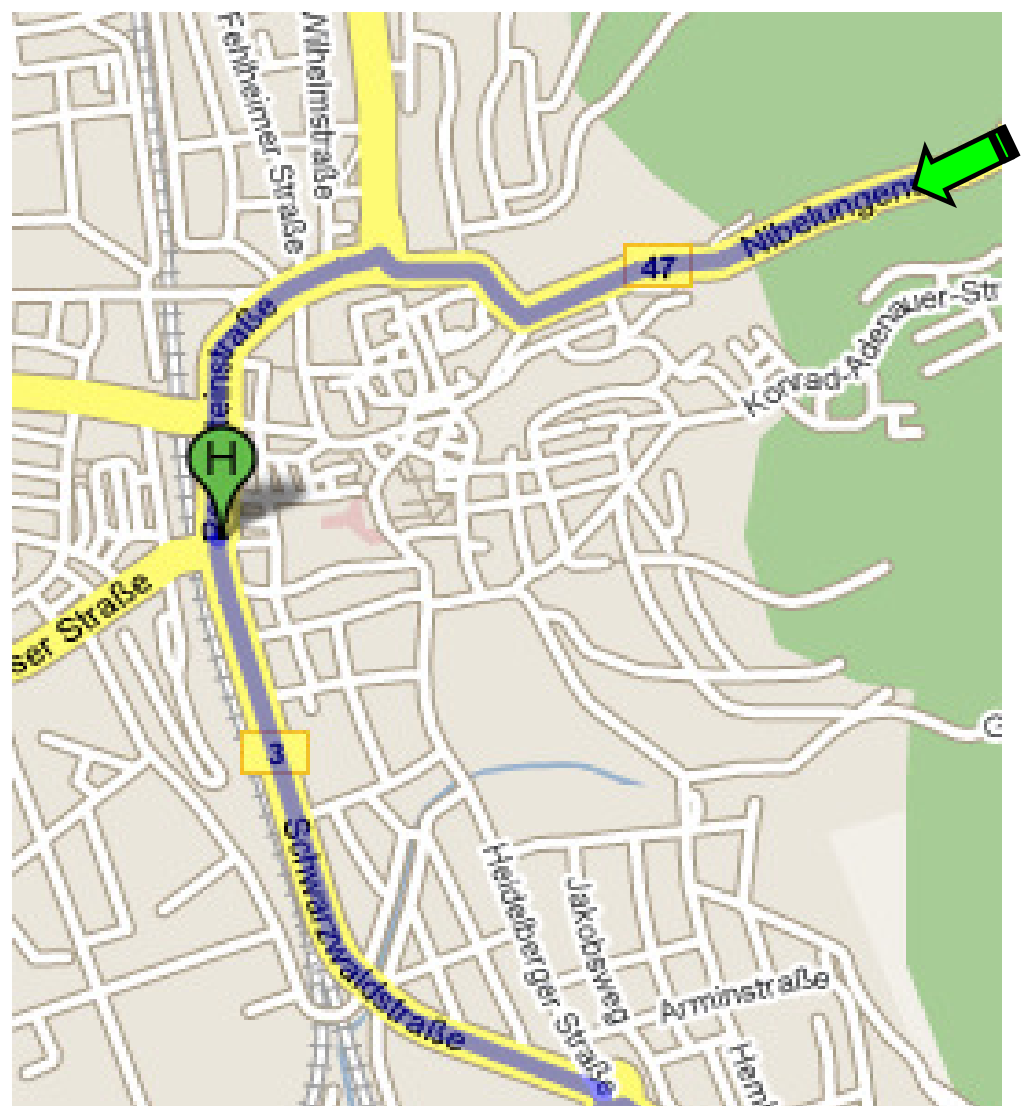




## Durch Bensheim

### ■ B47 → B3

In Bensheim verlassen wir die B47 und fahren weiter auf der B3 Richtung Heppenheim. Im kommenden Kreisverkehr die erste Ausfahrt Richtung Heppenheim nehmen.







## Durch Heppenheim

Kilometer: 121,6 bis 130,5

### ■ Links Richtung Kirschhausen

Wir verlassen die B3 in Heppenheim und biegen links auf die B460 ab Richtung Kirschheim um zum Hotel Haus Lulay zurückzukehren. Dort ist ein gemeinsames Abendessen geplant.

